



TOLNA VÁRMEGYEI
KATASZTRÓFAVÉDELMI IGAZGATÓSÁG
„Magyarország szolgálatában a biztonságért!”



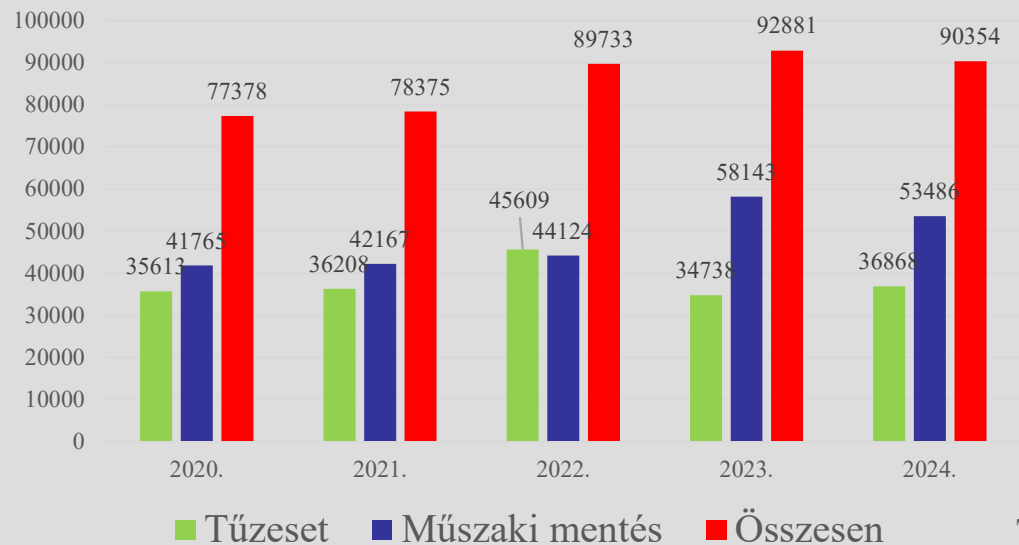
Szabadtéri tüzek

*Készült a 2025.03.24-ei VII. Polgári védelmi munkaműhely
Készítette: Bán Atila tő. ezredes*

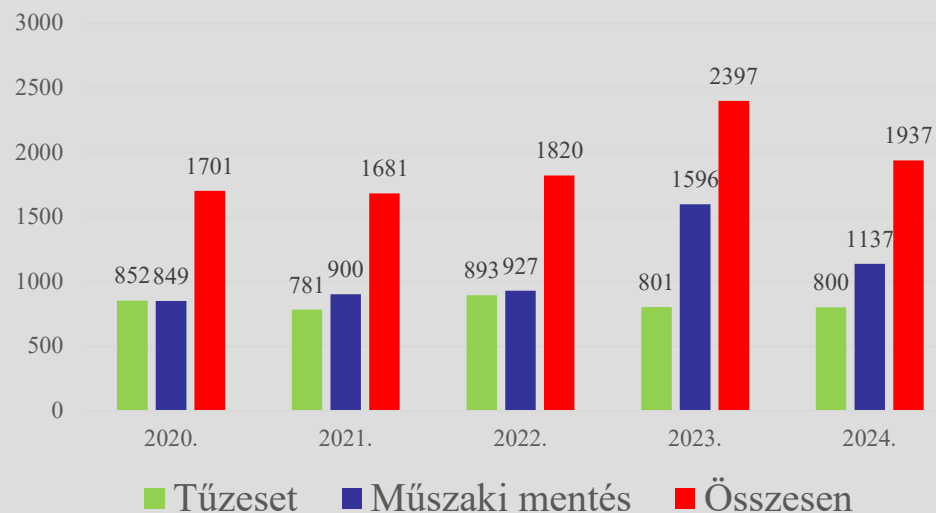


Tűzesetek és műszaki mentések alakulása

Magyarország területe



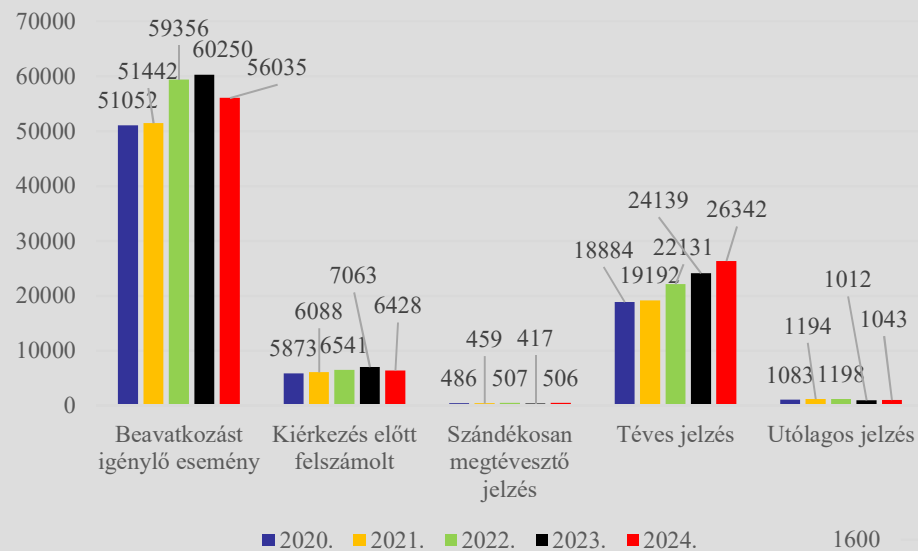
Tolna Vármegye illetékességi területe



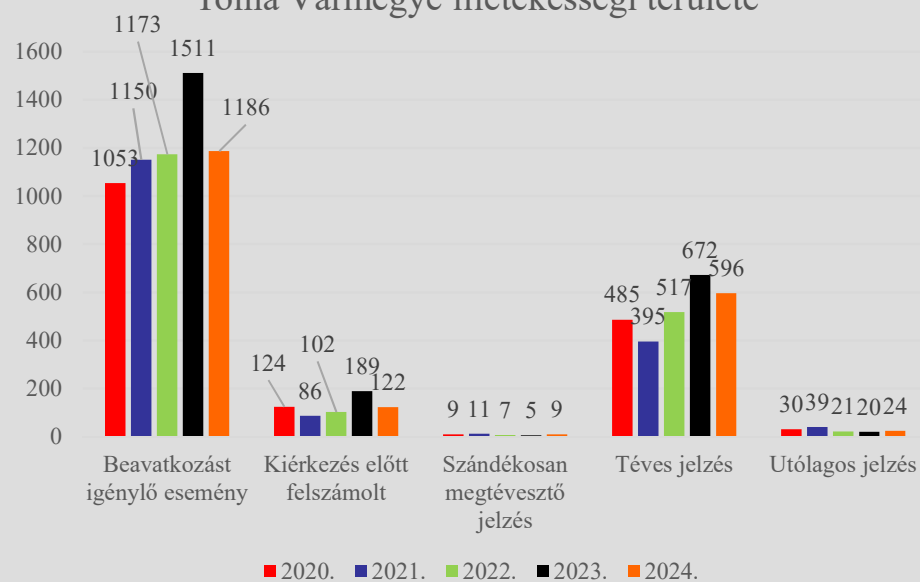


Az események megoszlása a munkavégzés szempontjából

Magyarország területe



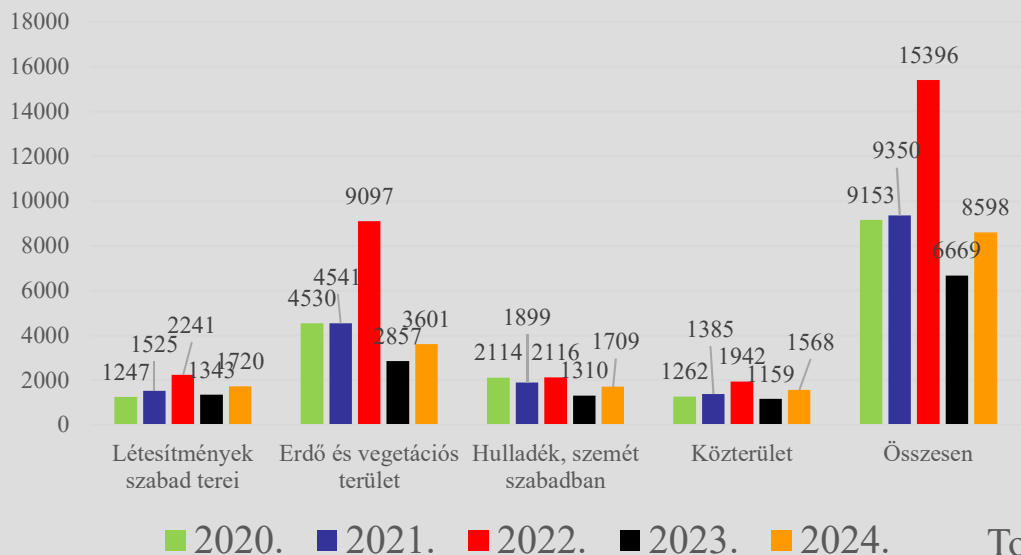
Tolna Vármegye illetékességi területe



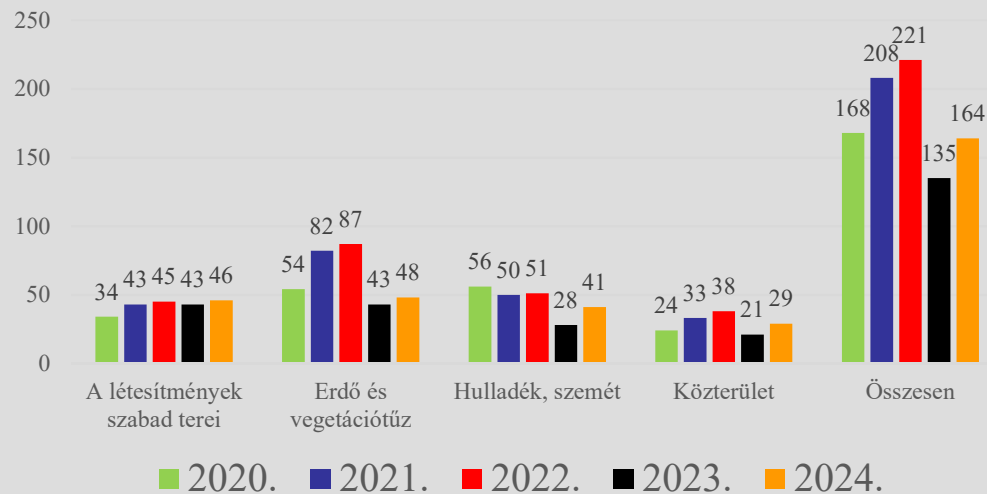


A szabadtéri tüzek megoszlása

Magyarország szabadtéri tüzek megoszlása



Tolna Vármegyei szabadtéri tüzek megoszlása





Tolna vármegye

69 települését érintette a szabadtéri tűz 2022-ben

1.	Alsónyék	4
2.	Attala	3
3.	Báta	1
4.	Bátaszék	6
5.	Belecska	4
6.	Bogyiszló	5
7.	Bonyhád	3
8.	Bonyhádvarasd	1
9.	Cikó	1
10.	Csikóstóttós	1
11.	Dalmand	1
12.	Decs	4
13.	Dombóvár	19
14.	Döbrököz	4
15.	Dunaföldvár	9
16.	Dunaszentgyörgy	1
17.	Dúzs	1
18.	Értény	2
19.	Fácánkert	2
20.	Fadd	4
21.	Felsőnyék	2
22.	Fürged	3
23.	Gerjen	1

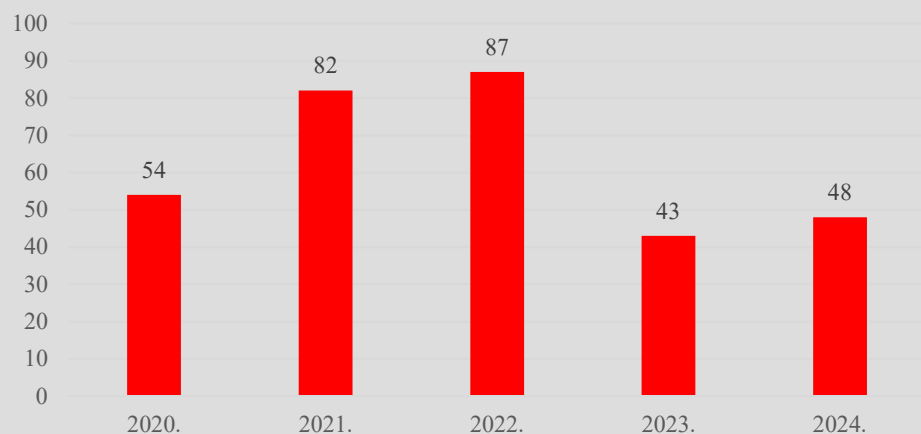
24.	Györköny	1
25.	Gyulaj	6
26.	Hőgyész	2
27.	Iregszemcse	5
28.	Kajdacs	5
29.	Kakasd	5
30.	Kaposszekcső	1
31.	Keszőhidegkút	1
32.	Kisvejke	1
33.	Kocsola	3
34.	Kurd	1
35.	Lengyel	1
36.	Madocsa	1
37.	Magyarkeszi	4
38.	Medina	3
39.	Mórág	1
40.	Mucsi	1
41.	Murga	1
42.	Nagydorog	2
43.	Nagykónyi	1
44.	Nagyszékely	2
45.	Nagyszokoly	2
46.	Nak	1

47.	Németkér	2
48.	Ozora	6
49.	Paks	4
50.	Pári	4
51.	Pincehely	5
52.	Pusztahencse	2
53.	Regöly	4
54.	Sárpilis	1
55.	Sárszentlőrinc	2
56.	Simontornya	6
57.	Szakály	6
58.	Százard	2
59.	Szedres	2
60.	Szekszárd	11
61.	Tamási	5
62.	Tengelic	1
63.	Tevel	1
64.	Tolna	17
65.	Tolnanémedi	2
66.	Udvari	2
67.	Váralja	1
68.	Várdomb	1
69.	Zomba	1

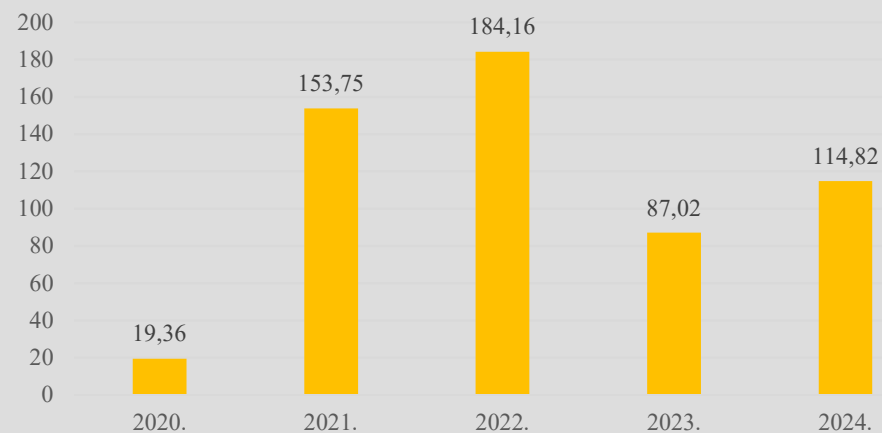


Erdő vegetációs tűzesetek száma

Erdő vegetációs tűzek
Tolna vármegye

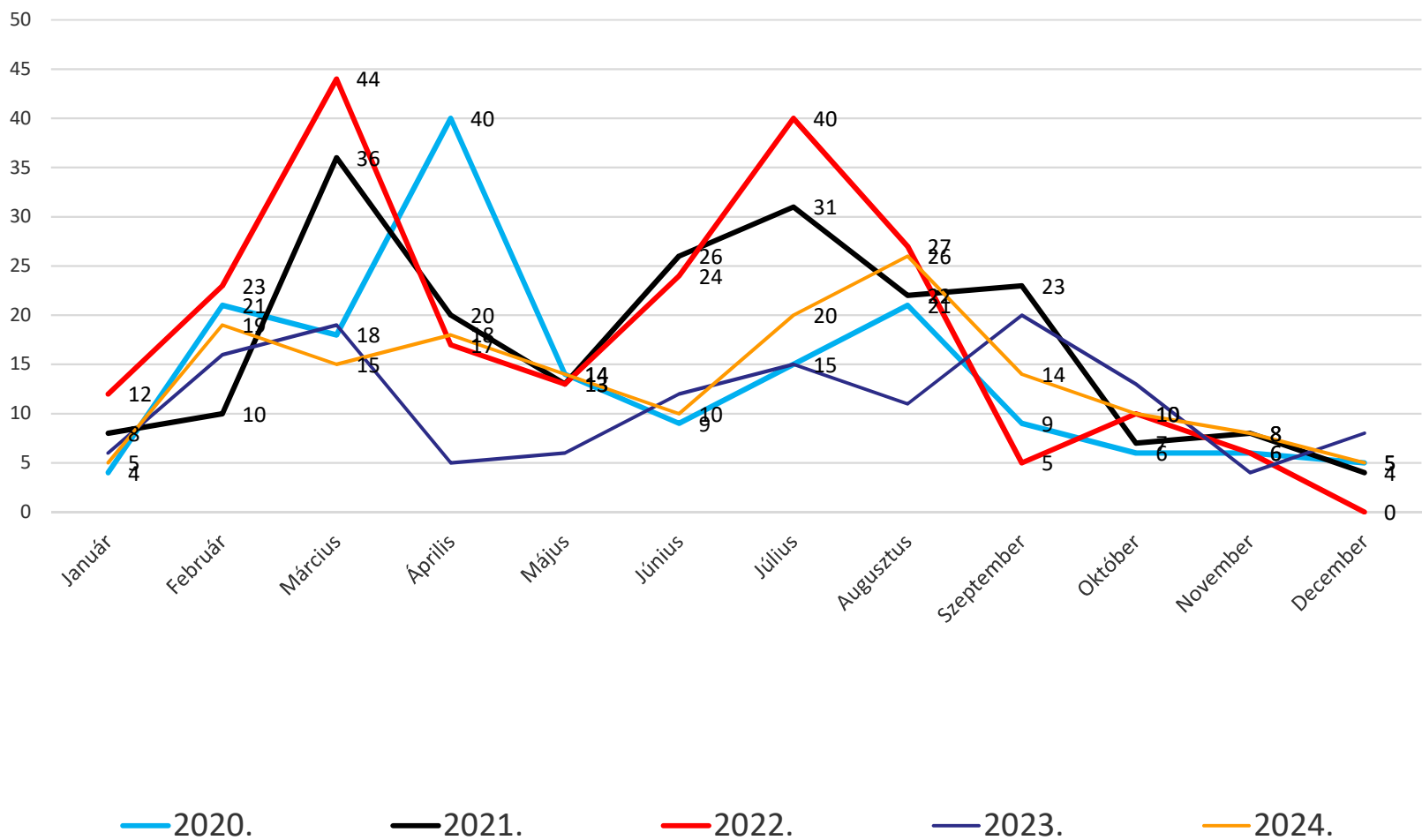


Erdő vegetációs tűzek összes tűzfelület
Tolna vármegye (ha)



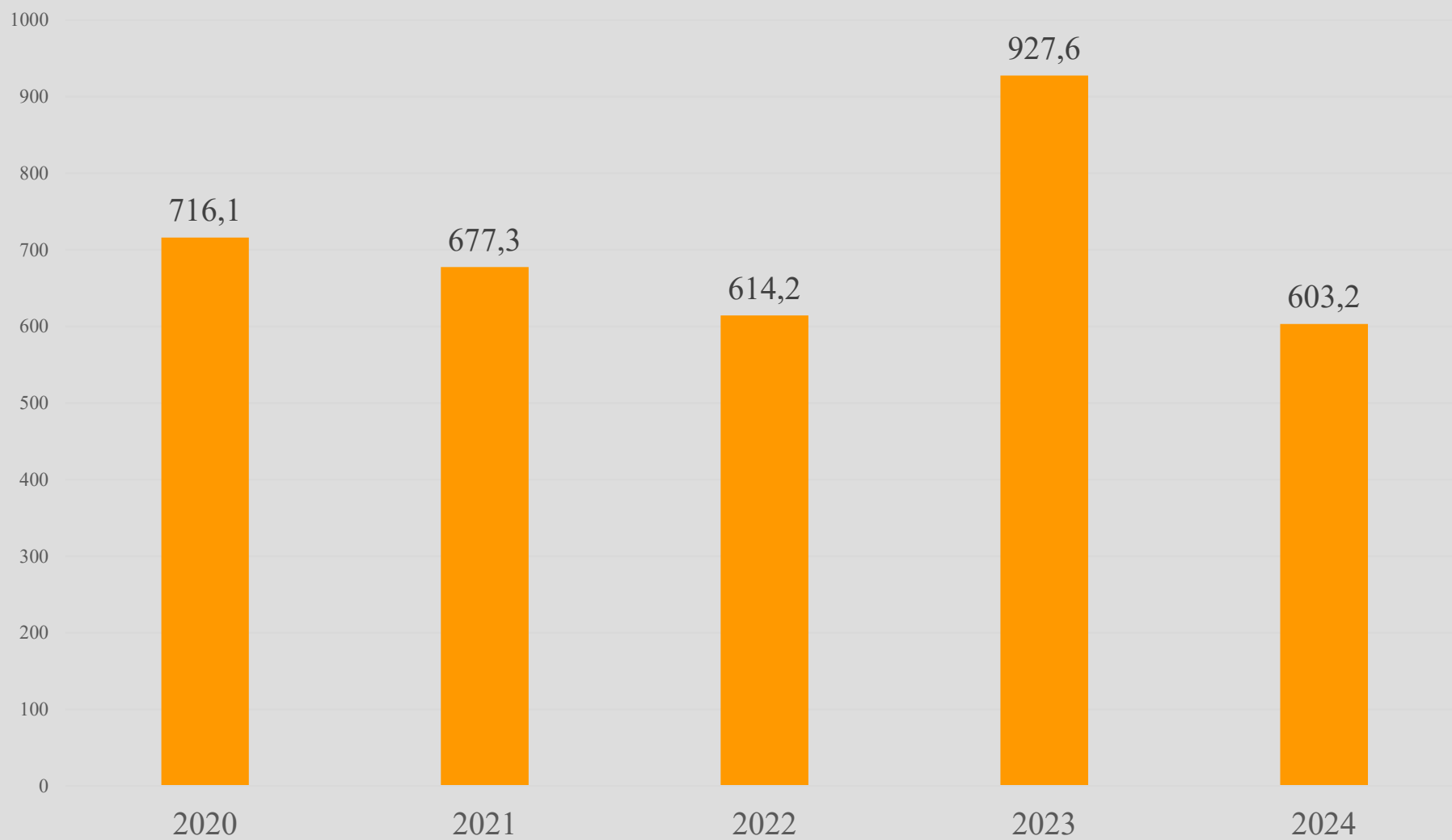


Szabadtéri tüzek



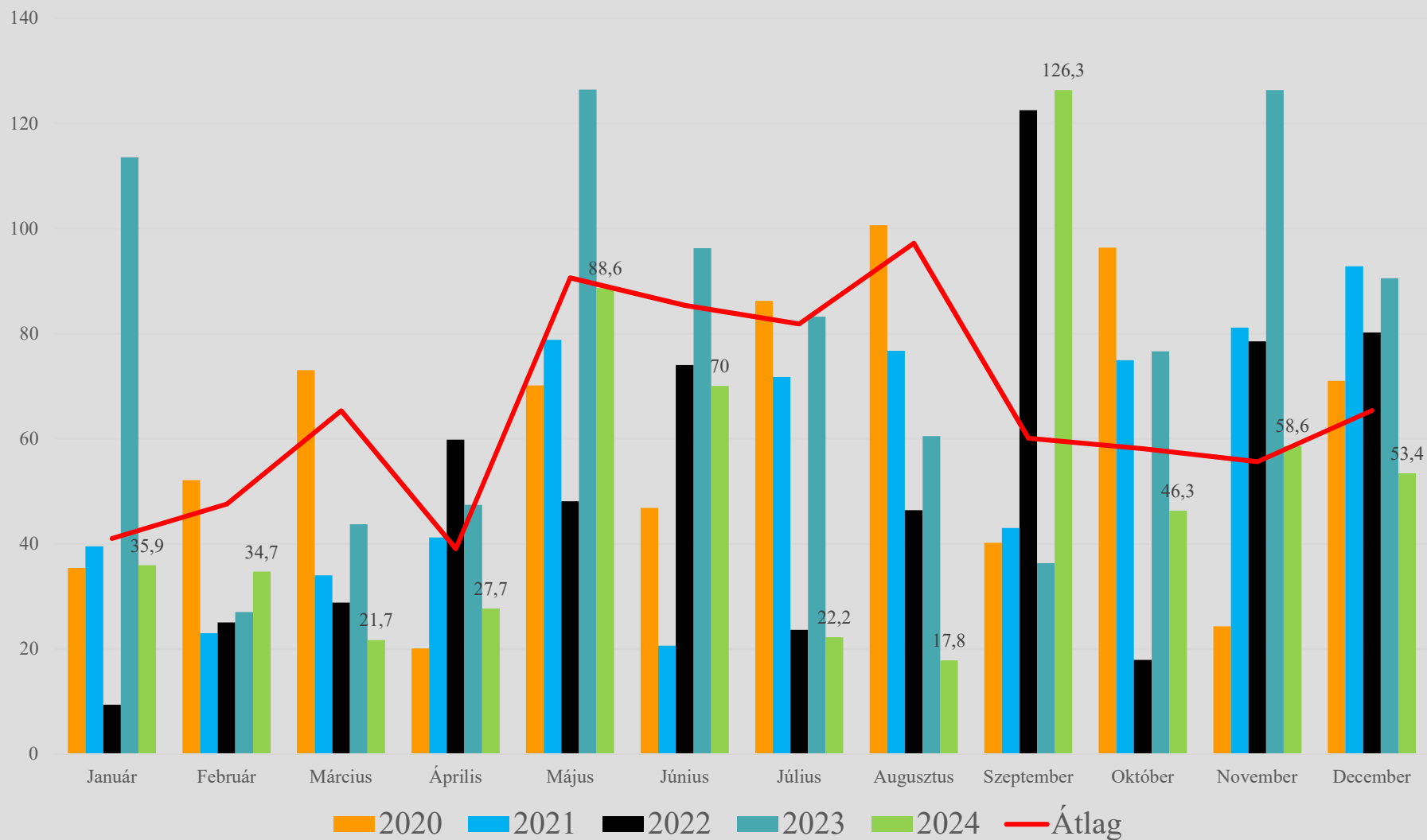


Éves csapadék mennyiség (mm)



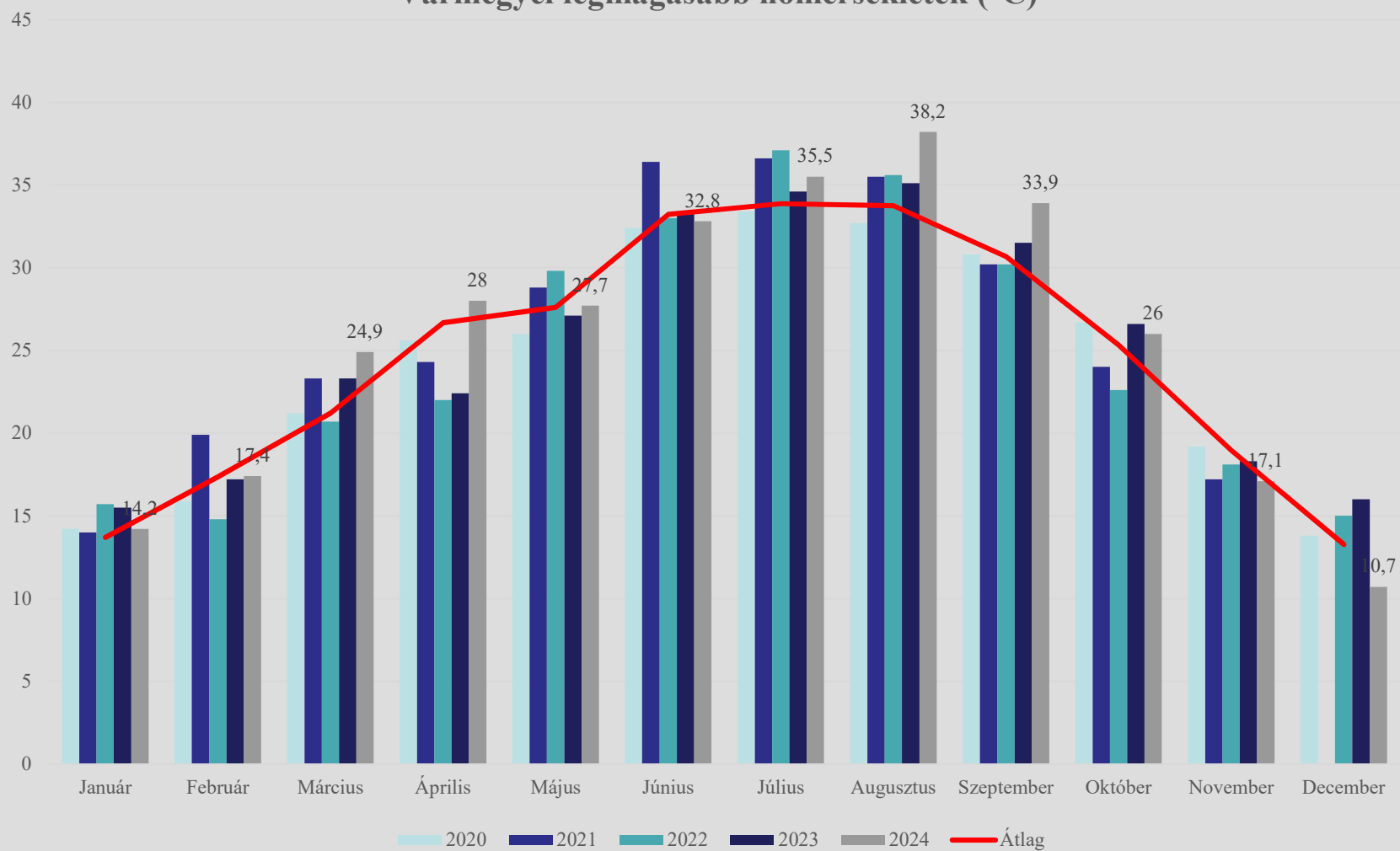


Havi csapadékösszegek (mm)



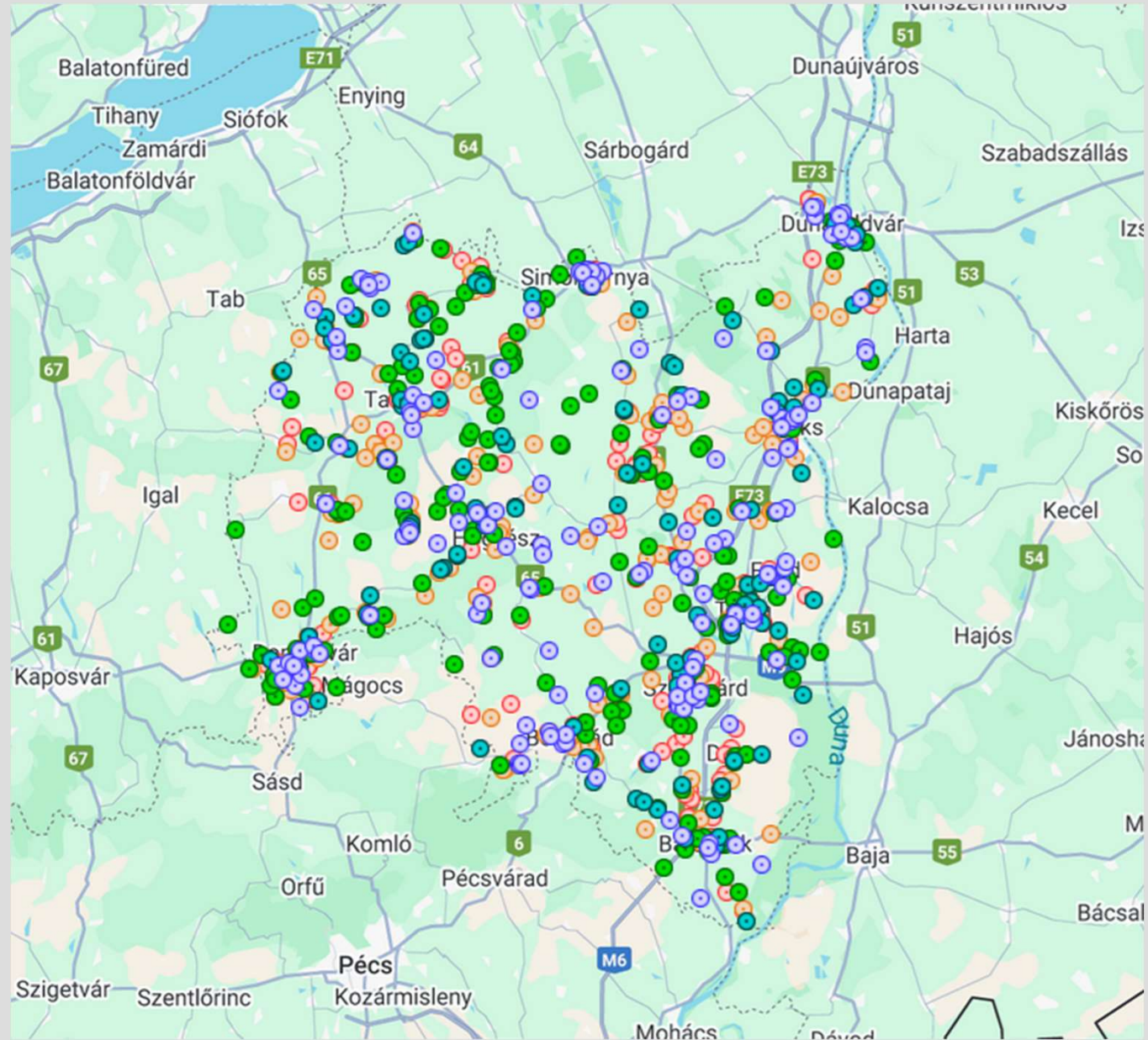


Vármegyei legmagasabb hőmérsékletek (°C)





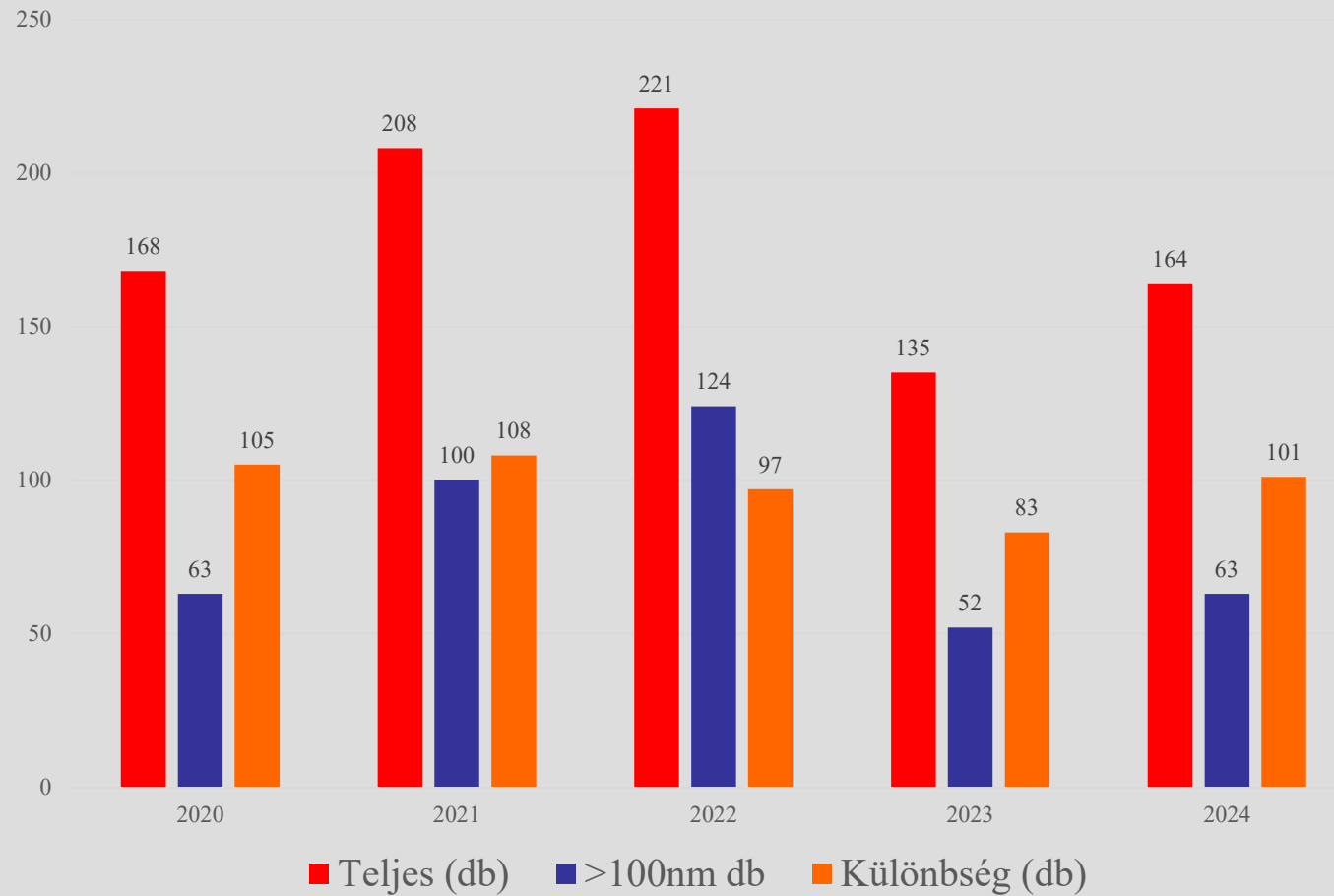
- 2020
 - 1.
 - 2.
 - 3.
 - 4.
 - ... 164 további
- 2021
 - 1.
 - 2.
 - 3.
 - 4.
 - ... 204 további
- 2022
 - 1.
 - 2.
 - 3.
 - 4.
 - ... 217 további
- 2023
 - 1.
 - 2.
 - 3.
 - 4.
 - ... 131 további
- 2024
 - 1.
 - 2.
 - 3.
 - 4.
 - ... 160 további

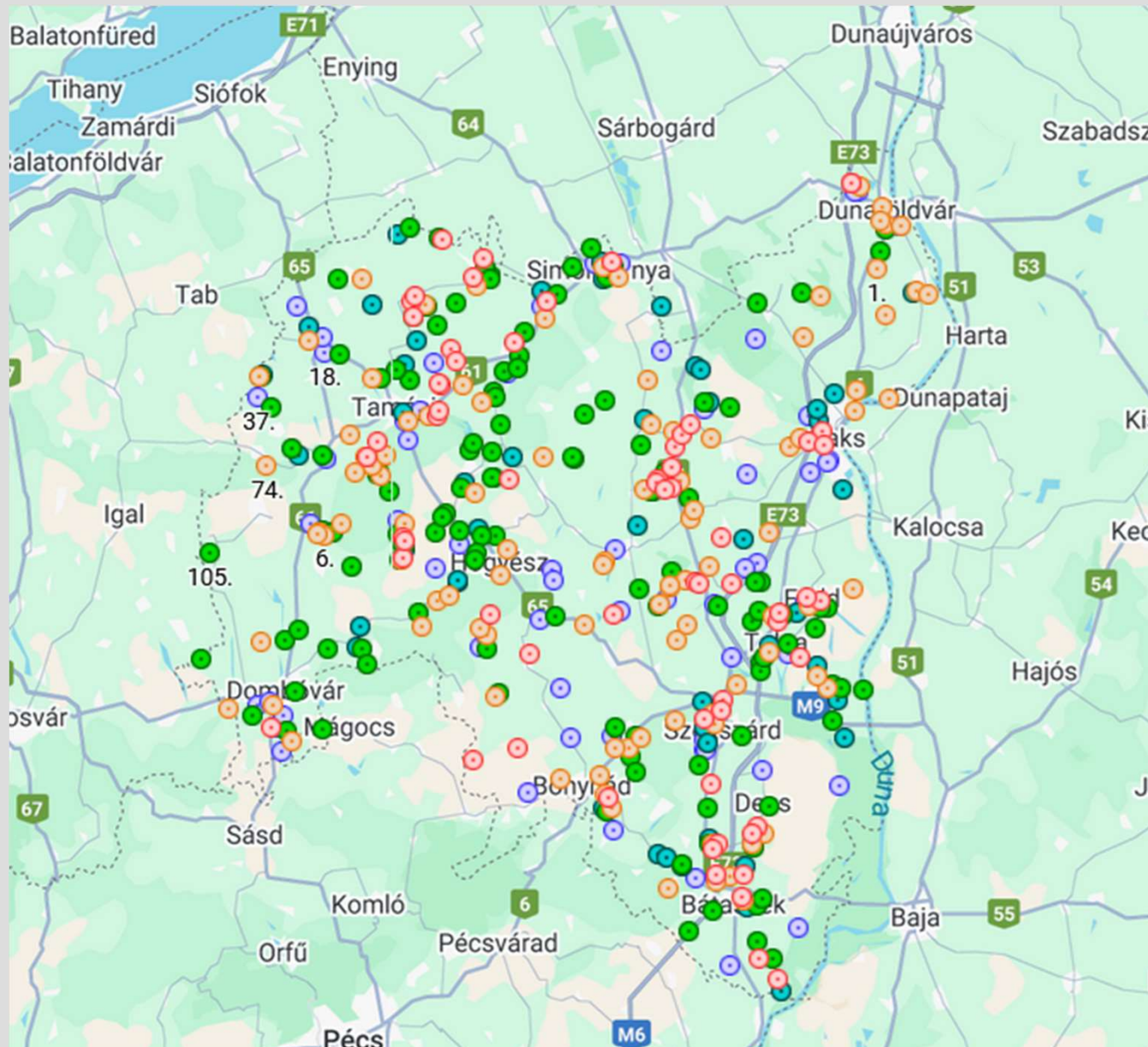


<https://www.google.com/maps/d/edit?mid=1HF1iPDh0xrEo5iUNtJvNwXC5Jb0qzHQ&usp=sharing>



Az összes szabadtéri tűz és a 100 m2 feletti





- 2024
 - 1.
 - 2.
 - 3.
 - 4.
 - ... 59 további

- 2023
 - 1.
 - 2.
 - 3.
 - 4.
 - ... 48 további

- 2022
 - 1.
 - 2.
 - 3.
 - 4.
 - ... 120 további

- 2021
 - 1.
 - 2.
 - 3.
 - 4.
 - ... 96 további

- 2020
 - 1.
 - 2.
 - 3.
 - 4.
 - ... 59 további

https://www.google.com/maps/d/edit?mid=1CCy9L4xV5bvl8hMXBjsMWXaadh_H7FU&usp=sharing



2024. V. kiemelt fokozat Kalaznó szabadtéri tűzeset





Tűzgyújtási tilalom

Péntektől tűzgyújtási tilalom lép életbe 6 vármegyében



2025. március 6, csütörtök

A Nemzeti Élelmiszerlánc-biztonsági Hivatal (Nébih) erdészeti szakemberei és a Belügyminisztérium Országos Katasztrófavédelmi Főigazgatóságának (BM OKF) munkatársai a fokozott erdőtűzkockázat miatt megkezdték az erdőtűzkockázat-értékelő rendszer működtetését. A rendszer segítségével a szakértők naponta jelölik ki a tűzgyújtási tilalommal érintett területet, mérlegelve a várható időjárást, az erdei biomaszra állapotát, valamint a megelőző időszak tüzeseteit. A jelenlegi fokozott tűzkockázatot mérlegelve, a Nébih az Országos Katasztrófavédelmi Főigazgatósággal egyeztetve, 2025. március 7-én 00:00 órától Borsod-Abaúj-Zemplén, Heves, Nógrád, Veszprém, Bács-Kiskun, Csongrád-Csanád vármegye egész területén elrendeli a tűzgyújtási tilalmat.



BM Országos Katasztrófavédelmi Főigazgatóság

Március 7., 7:32 · 🌐

🔥 Figyelem! Tűzgyújtási tilalom!

2025. március 7-től, azaz máától tűzgyújtási tilalom lépett érvénybe

- ✗ Csongrád – Csanád,
 - ✗ Bács-Kiskun,
 - ✗ Borsod-Abaúj-Zemplén,
 - ✗ Heves,
 - ✗ Nógrád,
 - ✗ Veszprém
- vármegyékben.

Ennek értelmében:

✗ Tilos tüzet gyújtani az erdőterületeken, valamint a fásításokban és az ezek kétszáz méteres körzetében lévő külterületi ingatlanokon. A tilalom – amely vonatkozik a parlag- és gazégetésre is – kiterjed a tüzrakóhelyekre, a vasút és közút menti fásításokra is !

A tűzgyújtási tilalom a közzétételtől a visszavonásig él.

Úgyhogy így tervezd a hétvégédet!

Az aktuális tűzgyújtási tilalomról és a tűzgyújtási szabályokról az www.erdotuz.hu vagy a www.katasztrofavedelem.hu honlapon elhelyezett térképen tájékozódhatsz.

Ne feledd: 🙌

A tüzek 99 százaléka emberi gondatlanság, rosszabb esetben szándékosság következménye, ezért az erdő- és vegetációtűz elleni legjobb védekezés az odafigyelés !

Eldobni ≤ 1 másodperc, eloltani ≥ 100 óra, helyreállítani ≥ 100 év!



<http://erdotuz.hu>



FIRELIFE
Erdőtűz-megelőzési Projekt



**Az erdőtűz megelőzhető!
Csak TE segíthetsz!**



KEZDŐLAP

FIRELIFE

TŰZGYŰJTÁSI SZABÁLYOK

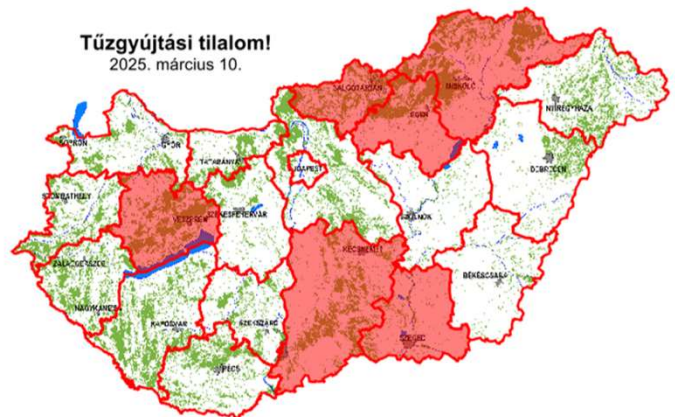
TŰZGYŰJTÁSI TILALOM

MEGELŐZÉS, INFORMÁCIÓK

GYEREKSAROK

LETÖLTHETŐ ANYAGOK

Tűzgyújtási tilalom



A térképen a piros színnel jelzett megyékben/országrészekben van érvényben tűzgyújtási tilalom.

A térkép a napi állapotot mutatja. Ha nincs elrendelve tűzgyújtási tilalom, az a térképen szövegesen is jelezve van.

A PROGRAM LEBONYOLÍTÓJA



nébih

Search ...

SEARCH

FIRELIFE ERDŐTŰZ MEGELŐZÉSI ÉS KÉPZÉSI PROJEKT,
PROJEKT BESZÁMOLÓ



FIRELIFE ERDŐTŰZ MEGELŐZÉSI ÉS KÉPZÉSI PROJEKT,
PROJEKT FENNTARTÁSI IDŐSZAK KOMMUNIKÁCIÓS



Együttműködési megállapodások

Nemzeti parkok, Erdőgazdaságok

Önkormányzati rendeletek

Megelőző propaganda tevékenységek

Országos Tűzmegelőzési Bizottság

**Tolna vármegyei Tűzmegelőzési
Bizottság**



Országos Tűzmegelőző Bizottság



<https://otb.katasztrofavedelem.hu/tajekoztatok>

220%



Szabadtéri tüzek megelőzése







TOLNA VÁRMEGYEI
KATASZTRÓFAVÉDELMI IGAZGATÓSÁG
„Magyarország szolgálatában a biztonságért!”



Köszönöm a figyelmet!